




M:\PROJEKTIIT\TAMPERE\2020\1510058862\_KORKINMÄKI\_AK8814\_PIIHA\_HULE\07\_KUNTATEK\_SUUNNITTELU\SUUNNITTELU\SUUNNITTELU\THK\AK\_8814\_S2\_SKARTT  
Tulostettu: 09.11.2022



MERKINTÖJEN SELITTEET:

-  101.2 Suunniteltu maanpinnan korkeuskäyrä
-  +104.50 Suunniteltu ritiläkannellinen muovinen hulevesikaivo Ø560M, SN8 teleskooppikansisto, sakkapesä
-  Suutalankadun nykyiset korkeuskäyrät

**Kaavaehdotusvaihe**

Tässä suunnitelmassa on käytetty ETRS-GK24/N2000 taso- ja korkeuskoordinaatistoa.

 **TAMPEREEN KAUPUNKI**  
KAUPUNKIYMPÄRISTÖN PALVELUALUE

Kaupunkiympäristön  
rakennuttaminen ja ylläpito

**AK8814 Korkinmäki**

Korkinmäki, Suutalankatu

Pinnantasaussuunnitelma  
Suunnitelmakartta 1:500

Ylan päätös:	
Suunnittelupäällikön päätös:	/ §
Muutos	
Tark.	
Hyv.	
Pvm.	9.11.2022
Korvaa piir.n:o	
Ark.n:o	



Ramboll Finland Oy  
Kansikatu 5 B  
33100 Tampere  
puh. 020 755 611

Piirt.	THk
Suunn.	T.Hakkarainen
Tark.	M. Rautajoki

Piir.n:o **1510058862-S2**